
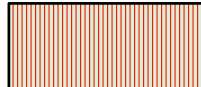








-  **AREE BOScate AI SENSI DELLA LR 16/96**
Fonte: Studio Agricolo Forestale
-  **AREE BOScate AI SENSI DEL DLGS 227/01**
Fonte: Studio Agricolo Forestale
-  **LIMITE FASCE DI RISPETTO DELLE AREE BOScate**
m. 75 per boschi da 1 a 2 ha, m. 100 per boschi da 2 a 5 ha, m. 150 per boschi da 5 a 10 ha, m. 200 per boschi > di 10 ha (art. 89 LR 6/2001)
-  **CONFINE COMUNALE**
-  **AREE NON UTILIZZABILI A FINI URBANISTICHE ED EDIFICATORI PER RISCHIO GEOLOGICO**
-  **DEMANIO TRAZZERALE**
-  **VINCOLO IDROGEOLOGICO**
R.D. n. 3267 del 30/12/1923
-  **SITO DI INTERESSE COMUNITARIO "RAFFO ROSSO"**



COMUNE DI CAPACI

AREA METROPOLITANA CITTÀ DI PALERMO

PIANO REGOLATORE GENERALE

Efficace ed esecutivo ai sensi del comma 3 dell'art. 54 della L.R. 19/2020 e ss.mm.ii.

Adeguato al D.A. n. 256/GAB del 13/10/2022 (VAS Parere n. 310/22)

Adeguato al parere della Soprintendenza n. 2225 del 07/02/2023

Adeguato alle controdeduzioni alle osservazioni



Tav. 4c scala 1:2.000

STATO DI FATTO E VINCOLI

Aggiornamento Febbraio 2023

Progettista incaricato
Responsabile dell'Ufficio del Piano
Arch. GIUSEPPE MESSINA



Il Sindaco
PIETRO PUCCIO



Il Responsabile Area IV
Urbanistica
Geom. Rocco Virga

